

Bučiska

DOPRAVNÍ ZNAČENÍ BUDE VYROBENO A INSTALOVÁNO V SOULADU S VYHLÁŠKOU č.30/2001 Sb., ČSN 01 8020 (změna 1 a 2) a TP65 "Zásady pro dopravní značení na pozemních komunikacích
Boční umístění DZ: min. vzdálenost sloupku DZ od zpevněné krajnice bude 0,5 m
Výškové umístění DZ: min. výška spodního okraje nejnižšího umístěného značení nad úrovní vozovky bude 1,2 m
Značky budou na rubu označeny štítkem výrobce a nálepkou technické způsobilosti.
POUŽITÉ DOPRAVNÍ ZNAČENÍ:
DZ C9a "Stežka pro chodce a cyklisty" (prům. 500 mm)
DZ C9b "Konec stežky pro chodce a cyklisty" (prům. 500 mm)
E12 Dodatková tabulka (500x700 mm)

Souřadnicový systém JTSK

Výškový systém Bpv

Zpracováno programem



PROJEKTANT	KONTROLA	ZODP.PROJEKTANT		
Ing. Gemela	Ing.Barandovski	Ing.Gemela	Domovina	
INVESTOR: Město Rožnov pod Radhoštěm, Masarykovo nám. 128/129, 756 61 Rožnov p. R.			- ekologie, venkov, turistika, s.r.o 793 15 Lichnov 147 Tel.: 554 643 155, 777 826 858 www.infodomovina.cz	
STAVBA: Cyklostezka údolím Rožnovské Bečvy – Rožnov pod Radhoštěm			FORMÁT	
OBSAH: Dopravní značení SO 301.1 (km 14,482)			DATUM	03/2010
			MĚŘITKO	1:1000
			STUPEŇ	DSP+ZDS
			ČÍSLO VÝKRESU	5.1.

**DOPRAVNÍ ZNAČENÍ BUDE VYROBENO A INSTALOVÁNO V SOULADU
S VYHLÁŠKOU č.30/2001 Sb., ČSN 01 8020 (změna 1 a 2)**

a TP65 "Zásady pro dopravní značení na pozemních komunikacích"

Boční umístění DZ: min. vzdálenost sloupků DZ od zpevněné krajnice bude 0,5 m

Výškové umístění DZ: min. výška spodního okraje nejnižšího umístěného značení

nad úrovní vozovky bude 1,2 m

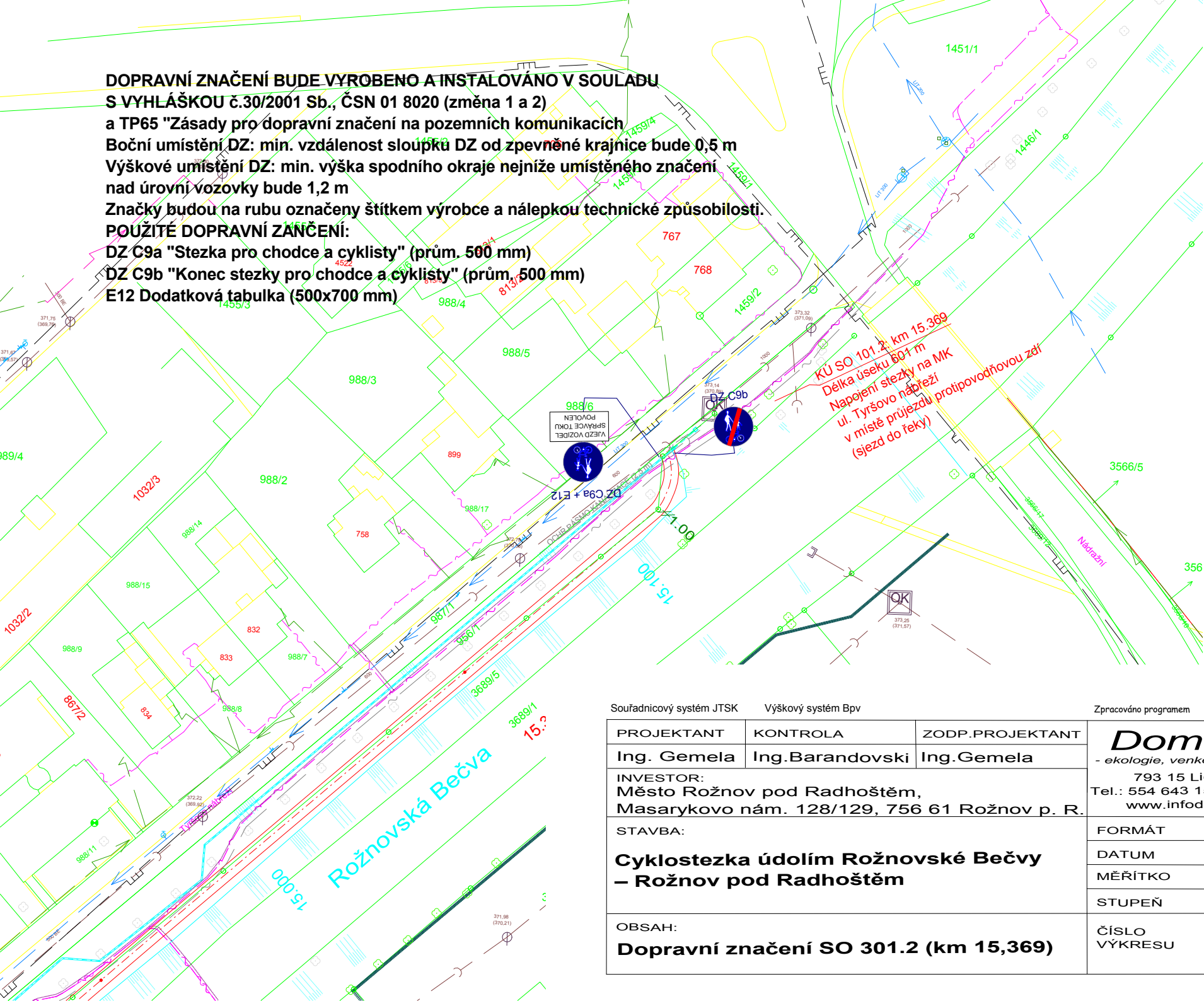
Značky budou na rubu označeny štítkem výrobce a nálepkou technické způsobilosti.

POUŽITÉ DOPRAVNÍ ZNAČENÍ:

DZ C9a "Stežka pro chodce a cyklisty" (prům. 500 mm)

DZ C9b "Konec stežky pro chodce a cyklisty" (prům. 500 mm)

E12 Dodatková tabulka (500x700 mm)



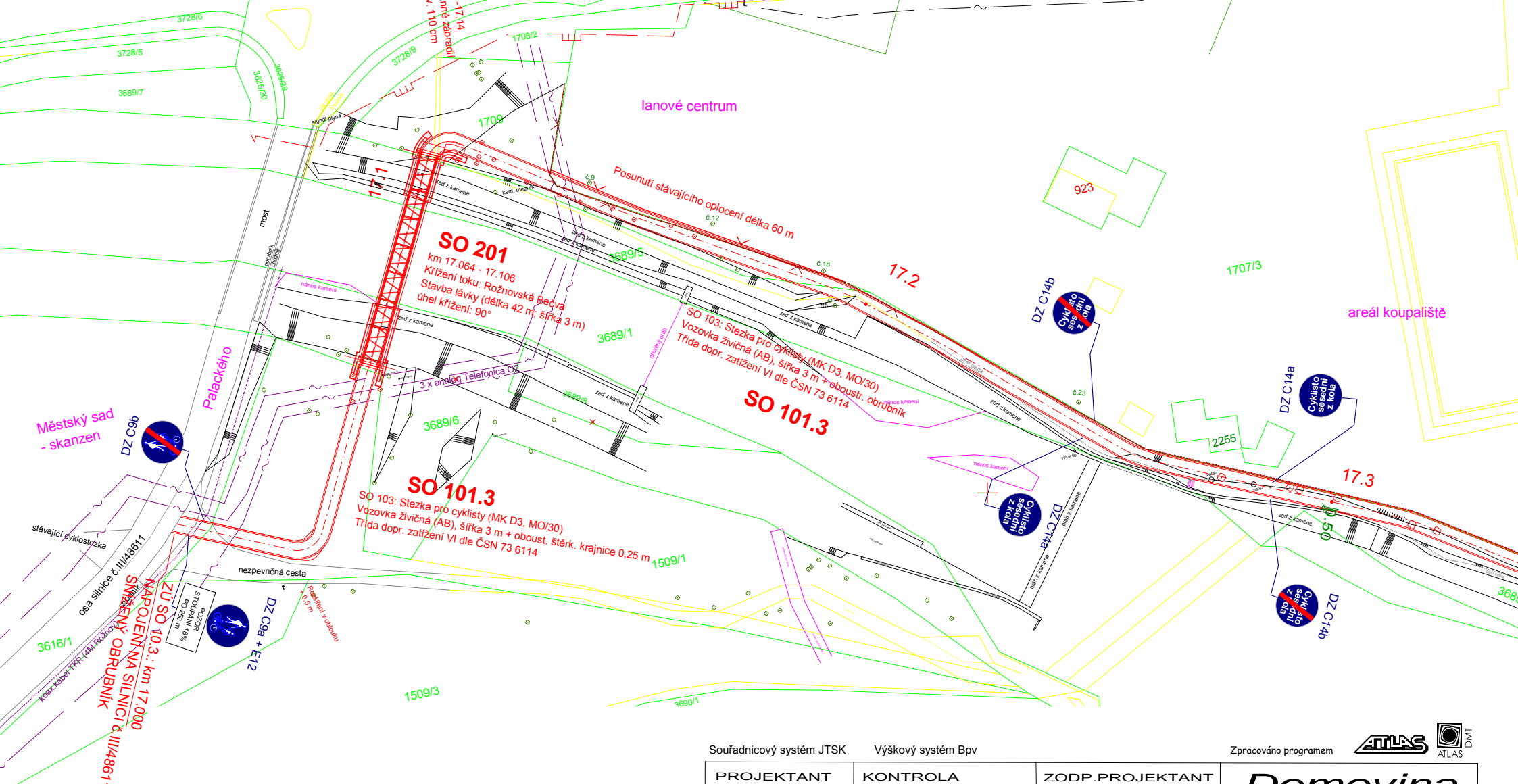
Souřadnicový systém JTSK

Výškový systém Bpv

Zpracováno programem




PROJEKTANT	KONTROLA	ZODP.PROJEKTANT	Domovina	
Ing. Gemela	Ing.Barandovski	Ing.Gemela	- ekologie, venkov, turistika, s.r.o	
INVESTOR: Město Rožnov pod Radhoštěm, Masarykovo nám. 128/129, 756 61 Rožnov p. R.			793 15 Lichnov 147 Tel.: 554 643 155, 777 826 858 www.infodomovina.cz	
STAVBA: Cyklostežka údolím Rožnovské Bečvy – Rožnov pod Radhoštěm			FORMÁT	
OBSAH: Dopravní značení SO 301.2 (km 15,369)			DATUM	03/2010
			MĚŘÍTKO	1:1000
			STUPEŇ	DSP+ZDS
			ČÍSLO VÝKRESU	5.2.2.



DOPRAVNÍ ZNAČENÍ BUDE VYROBENO A INSTALOVÁNO V SOULADU S VYHLÁŠKOU č.30/2001 Sb., ČSN 01 8020 (změna 1 a 2) a TP65 "Zásady pro dopravní značení na pozemních komunikacích"

Boční umístění DZ: min. vzdálenost sloupku DZ od zpevněné krajnice bude 0,5 m
 Výškové umístění DZ: min. výška spodního okraje nejnižšího umístěného značení nad úrovní vozovky bude 1,2 m
 Značky budou na rubu označeny štítkem výrobce a nálepkou technické způsobilosti.

POUŽITÉ DOPRAVNÍ ZNAČENÍ:
 DZ C9a "Stezka pro chodce a cyklisty" (prům. 500 mm)
 DZ C9b "Konec stezky pro chodce a cyklisty" (prům. 500 mm)
 DZ C14a, C14b "Cyklisto sesedni z kola" (prům. 500 mm)
 E12 Dodateková tabulka (500x700 mm)

Souřadnicový systém JTSK		Výškový systém Bpv		Zpracováno programem 	
PROJEKTANT	KONTROLA	ZODP.PROJEKTANT			
Ing. Gemela	Ing.Barandovski	Ing.Gemela			
INVESTOR: Město Rožnov pod Radhoštěm, Masarykovo nám. 128/129, 756 61 Rožnov p. R.					
STAVBA: Cyklostezka údolím Rožnovské Bečvy – Rožnov pod Radhoštěm					
OBSAH: Dopravní značení SO 301.3 (km 17.00; 17.255; 17.272)					
FORMÁT					
DATUM	03/2010				
MĚŘITKO	1:1000				
STUPEŇ	DSP+ZDS				
ČÍSLO VÝKRESU	5.3.				